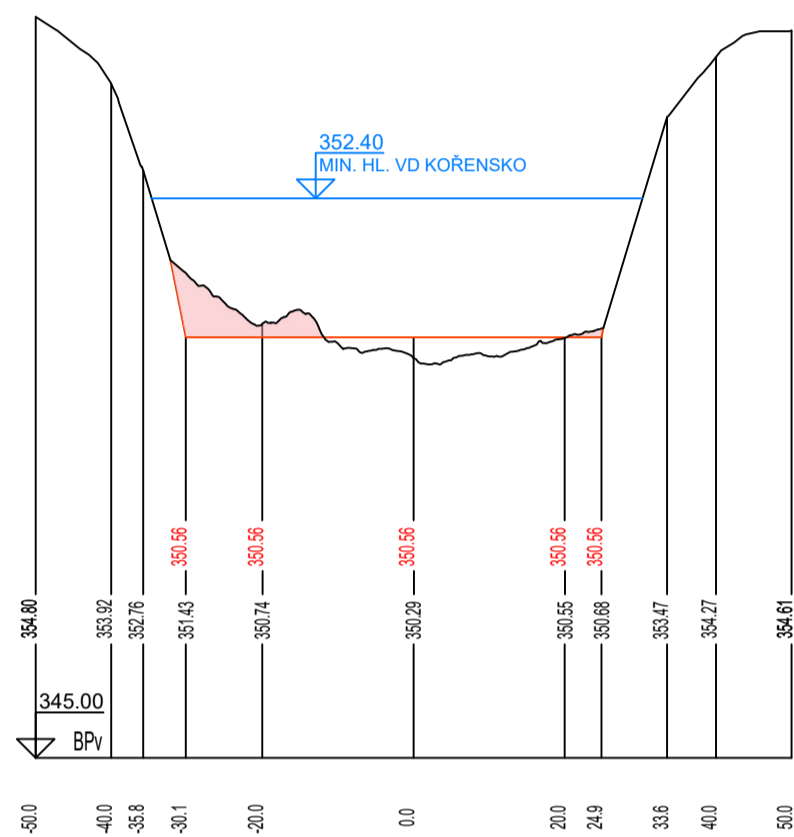
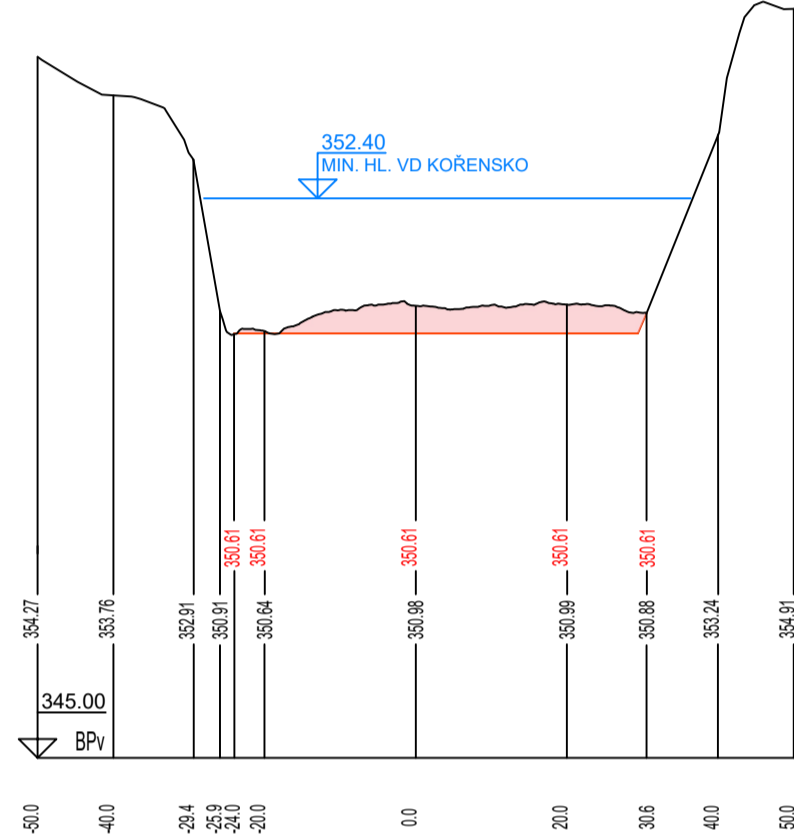


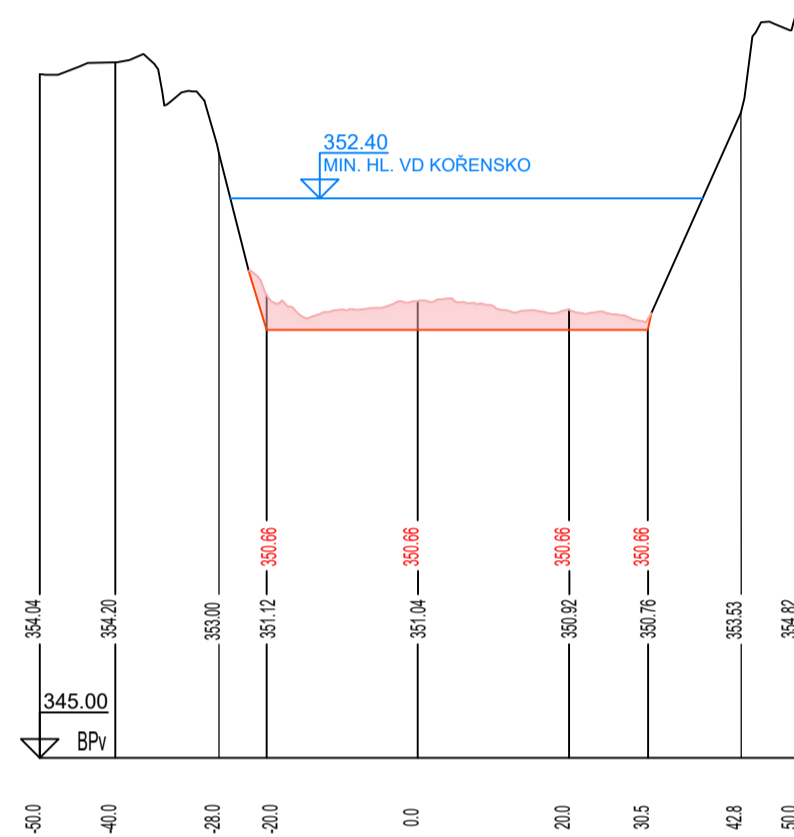
VYKOPÁVKY	7,93 m <sup>2</sup>
SVAHOVÁNÍ VÝKOPU	2,33 m



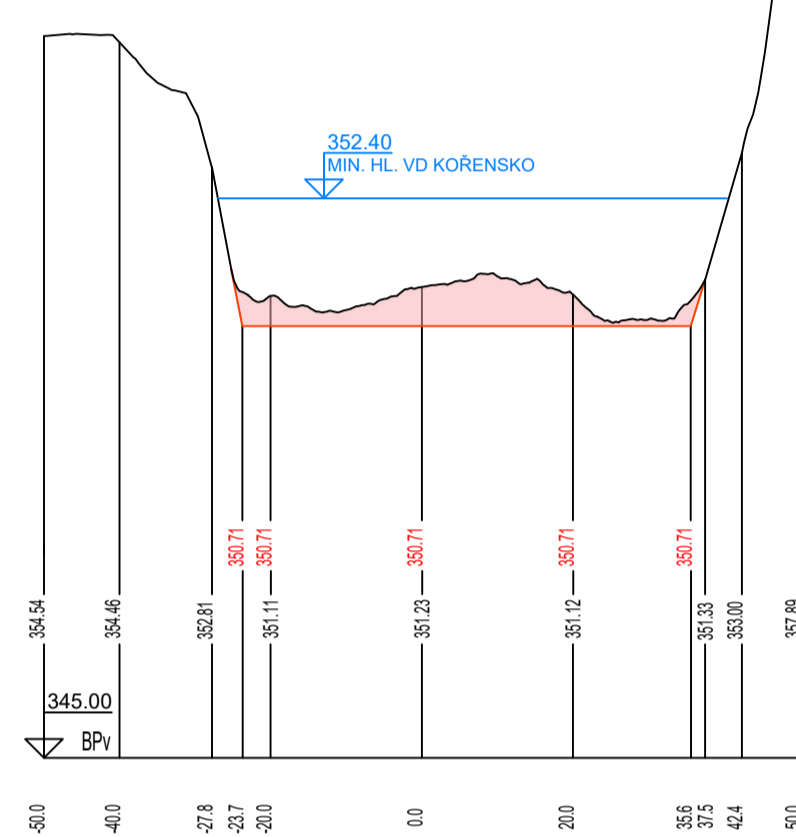
VYKOPÁVKY	16,23 m <sup>2</sup>
SWAHOVÁNÍ VÝKOPU	0,60 m



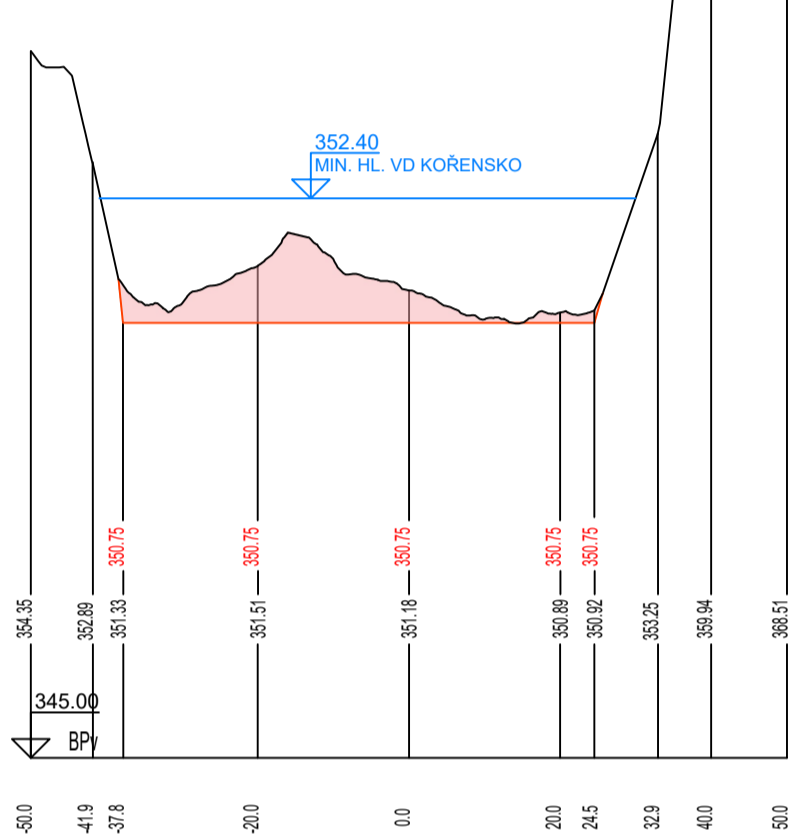
VÝKOPÁVKY	14,72 m <sup>2</sup>
OSVAHOVÁNÍ VÝKOPU	2,06 m



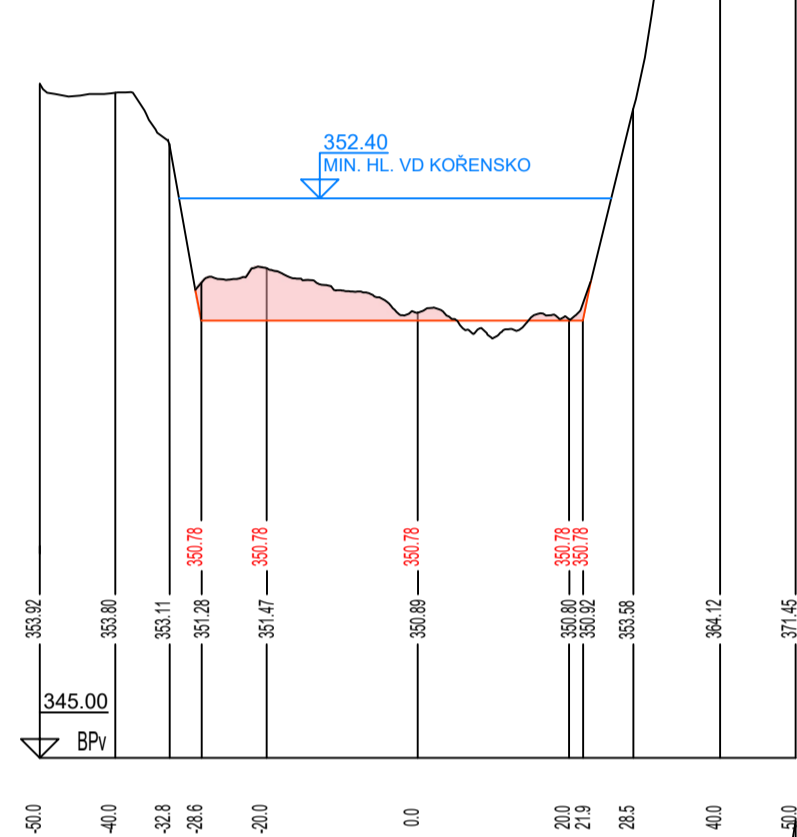
VYKOPÁVKY	21,76 m <sup>2</sup>
SLAHOVÁNÍ VÝKOPU	2.82 m



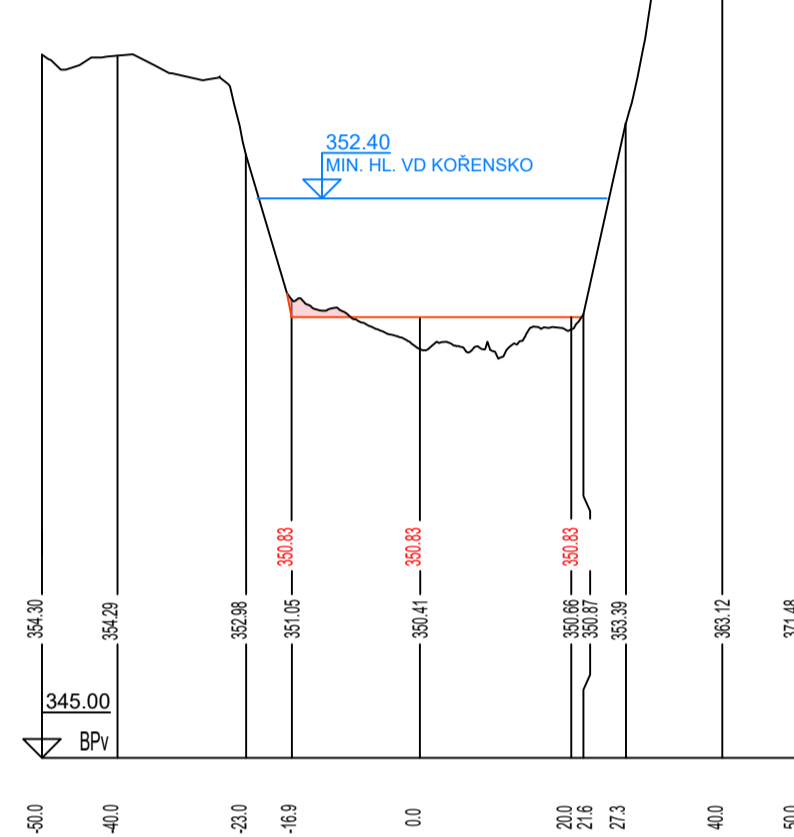
VYKOPÁVKY	27,43 m <sup>2</sup>
SVAHOVÁNÍ VÝKOPU	1,96 m



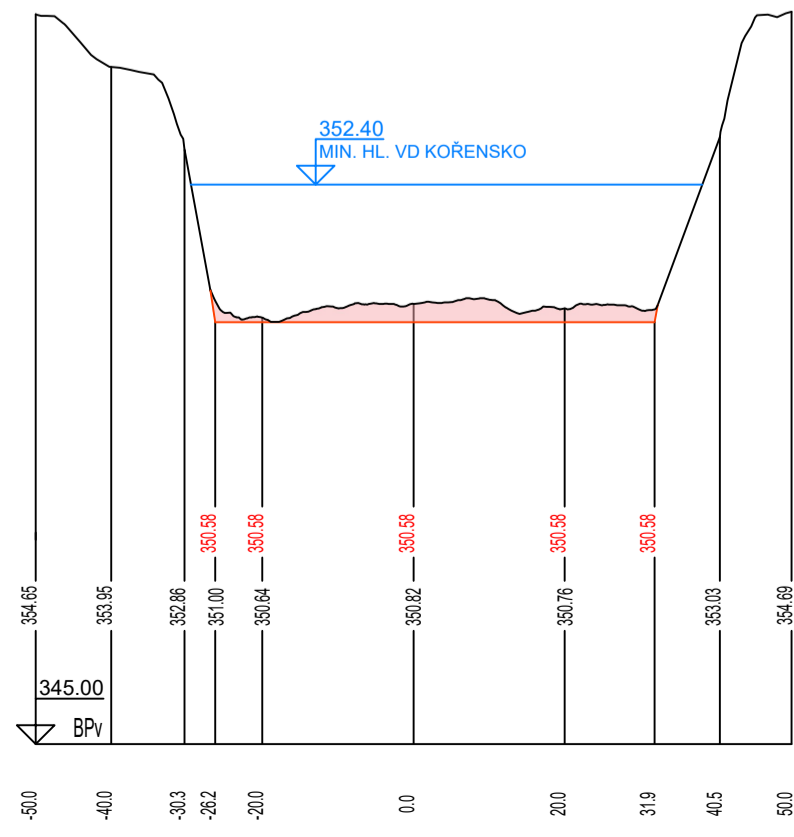
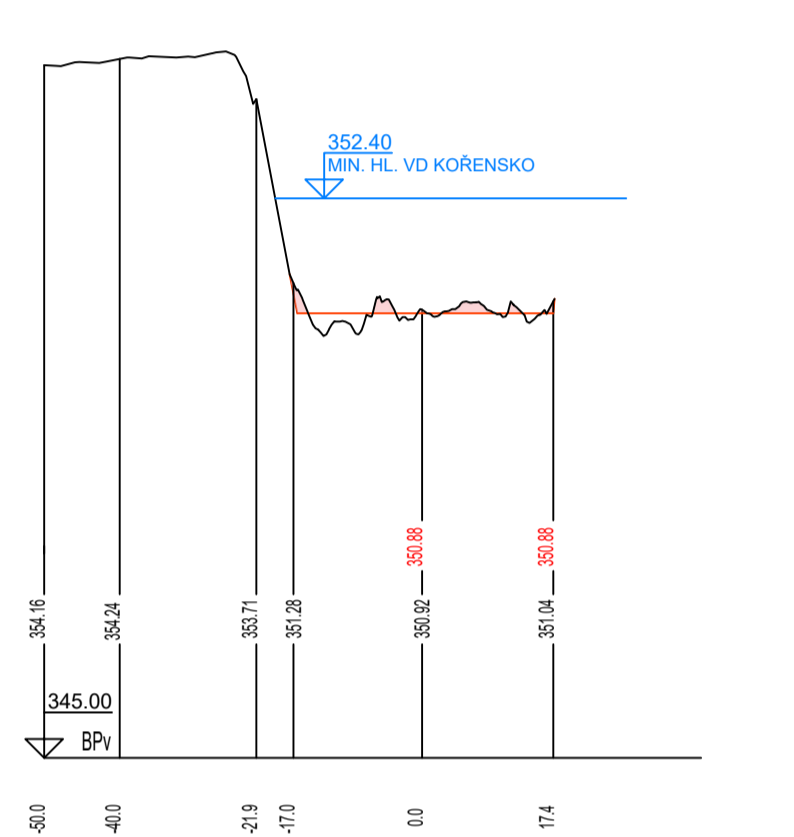
**VYKOPÁVKY** 14,57 m<sup>2</sup>



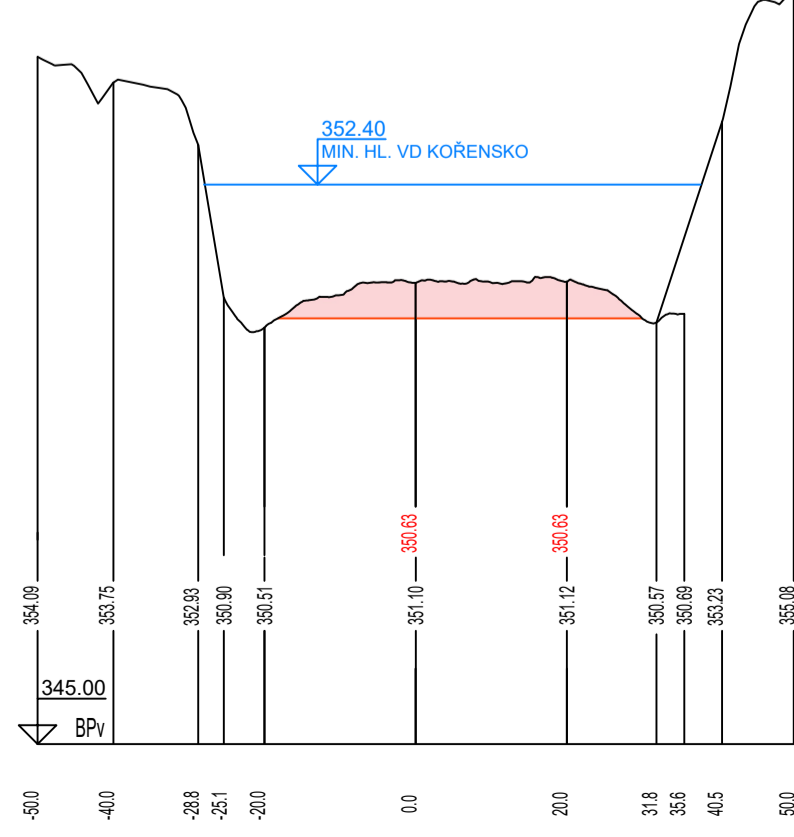
VYKOPÁVKY 1,06 m<sup>2</sup>  
SVAHOVÁNÍ VÝKOPU 0,60 m



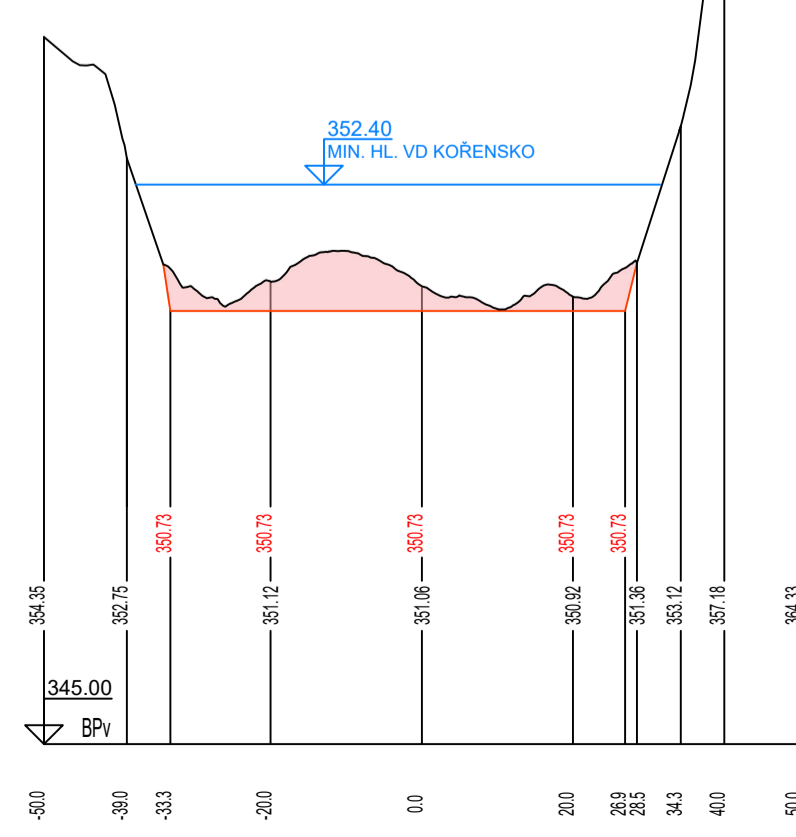
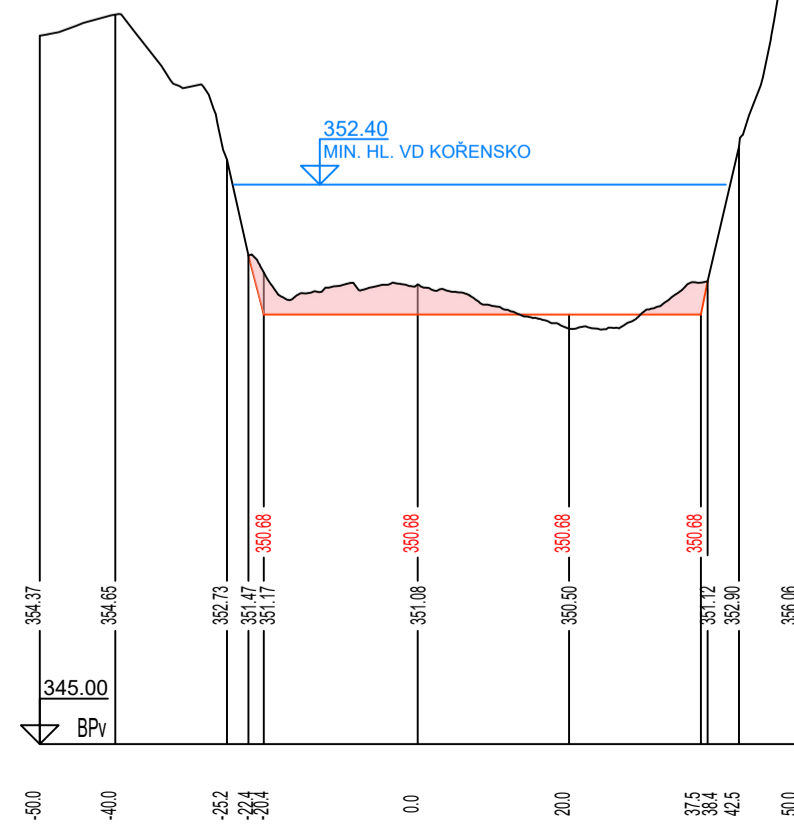
VYKOPÁVKY	1,70 m <sup>2</sup>
SLAHOVÁNÍ VÝKOPU	1.40 m



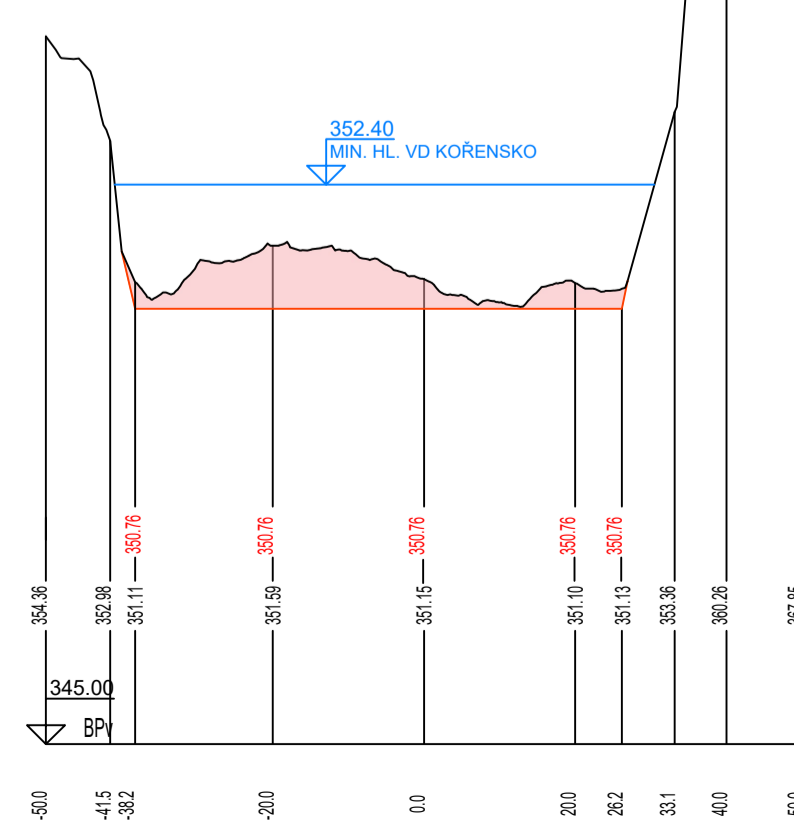
VÝKORÁVKY 19 39 m



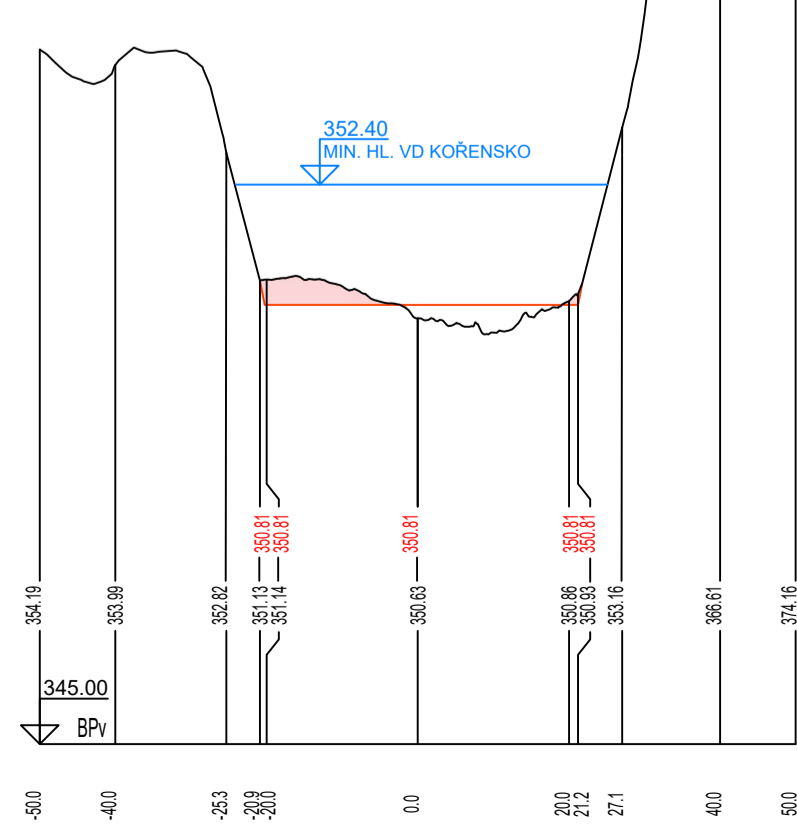
1974. 2



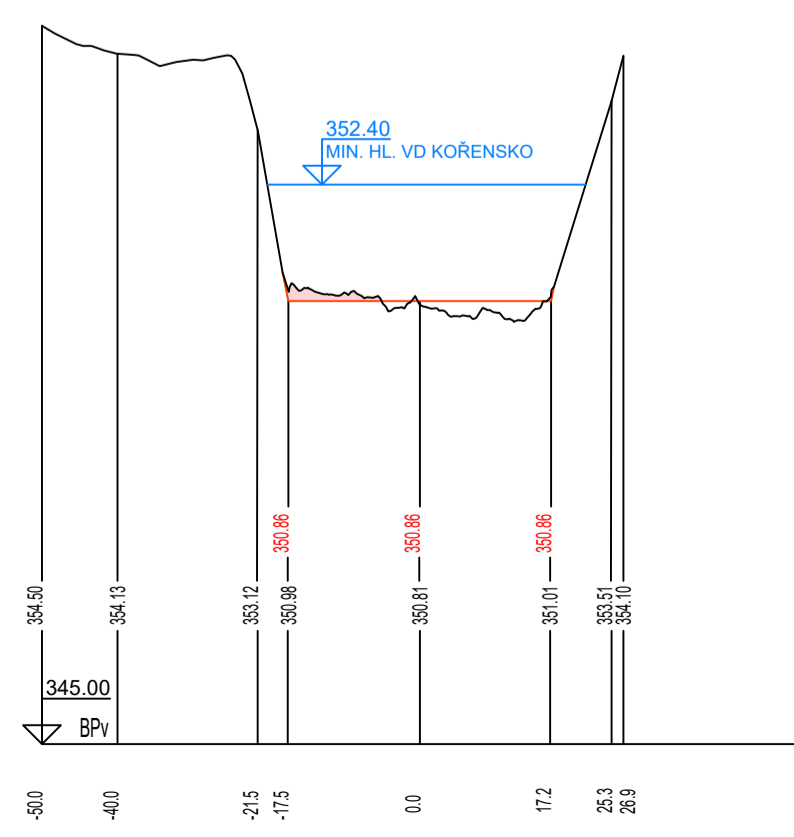
VYKOPÁVKY 28,44 m



VYKOPÁVKY 4,50 m<sup>2</sup>  
SVALOVÁNÍ VÝKOPU 1,16 m





VYKOPÁVKY 1,43 m<sup>2</sup>  
OVLADOVÁNÍ VÝKOPU 1,20 m



PROFIL		
PROFIL	VYKOPÁVKY [m <sup>2</sup> /m]	SVAHOVÁNÍ [m/m]
ZO	12.80	0.00
P3	7.93	2.33
P4	11.31	1.32
P5	16.23	0.60
P6	19.39	0.00
P7	14.72	2.06
P8	12.74	2.52
P9	21.76	2.82
P10	22.78	2.54
P11	27.43	1.96
P12	28.44	2.30
P13	14.57	1.90
P14	4.50	1.16
P15	1.06	0.60
P16	1.43	1.20
P17 - KO	1.70	1.40

## LEGENDA

- |   |                                   |
|---|-----------------------------------|
|  | STÁVAJÍCÍ TERÉN                   |
|  | HLADINA MIN. PLAVEBNÍ VD KOŘENSKO |
|  | ODSTRANĚNÍ NÁNOSŮ                 |

		VÝŠKOVÝ SYSTÉM Bp/Š SOUŘADNÝ SYSTÉM S-JTSK	
		Oddělení projektových činností Litvínovská 709/5 370 01 České Budějovice tel. 387 683 111	
Pověřovací firma: Ing. K. NOVÁ		Pověřovaný: Ing. K. NOVÁ	
Pověřovaný: Ing. K. NOVÁ		Ved. pověřujícího: Ing. P. FILIP	
Účel: LUŽNICE, ř. km 4,350-5,100 Koloděje nad Lužnicí - odstranění nánosů			
Povodňová příčina: PRŮČNÉ ŘEZY PO POVODNI 9/2024		Měřítko: 1:100/1000	
Stupeň: DSP		Formát: 10 x A4	
Datum: 12/2024		Číslo zak.: 720/2762/24	
Účel: JIHOČESKÝ		Číslo přílohy: D.1	